
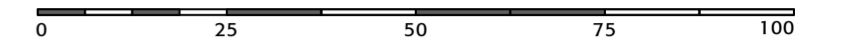


**3**

**ÚZEMNÍ STUDIE VRAŽKOV  
- ZASTAVITELNÁ PLOCHA Z2**

**TECHNICKÁ OBSLUHA ÚZEMÍ  
LIMITY VYUŽITÍ**

**M 1: 1 000/ŘÍJEN 2018**




Pozn.: Návrh telekomunikačního vedení a trasy elektro NN nejsou vyznačeny.

**limity využití území**

Řešené území je součástí CHOPAV Severočeská křída.

Řešené území je součástí II. zóny ochranného pásma Národní kulturní památky Říp.



**BPEJ a investice do půdy**

označení BPEJ/třída ochrany ZPF  
stávající kultury ZPF - orná půda

**projektant**  
**Ing. arch. Ladislav Bareš**

5. května 61/1143  
140 00 Praha 4