

Městský úřad Roudnice nad Labem

Stavební úřad – úřad územního plánování

Předkladatel: Ing. František Padělek

Zpracovatel: Ing. Kamila Kloubská

Do jednání ZM dne: 27.2.2019

Předmět jednání: Informace o průběhu pořizování druhé aktualizace Zásad územního rozvoje Ústeckého kraje.

Odůvodnění:

Starosta města byl v minulém měsíci osloven obcí Vědomice a vyzván k jednání o variantě trasování koridoru obchvatu Roudnice nad Labem – Vědomice. Starosta města přizval na toto setkání i Mgr. Ing. Miroslava Andrta, radního Ústeckého kraje.

Obec Vědomice upřednostňuje variantu č.3 ideálně s úpravou koncového napojení, tak aby obchvat Roudnice nad Labem – Vědomice byl zcela vymístěn z katastru obce Vědomice. Obec Vědomice se hájí zejména referendem, které na toto téma bylo v obci uskutečněno. Starosta města na tomto jednání hájí zejména nutnost postavit obchvat a to v jakékoliv poloze.

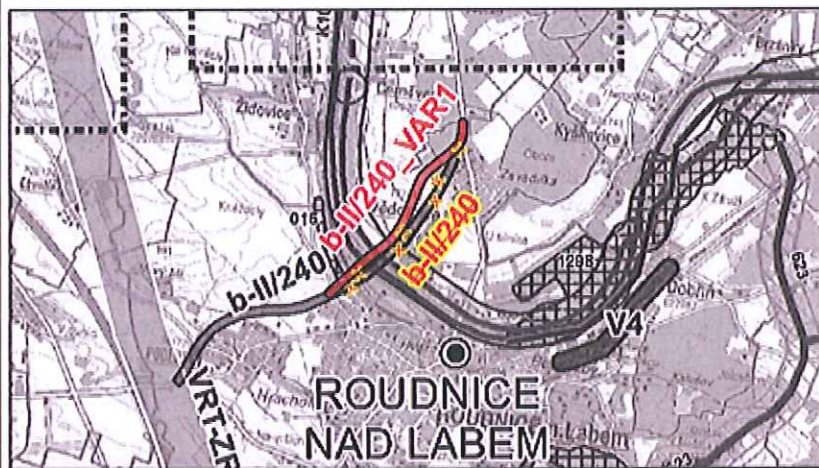
V návaznosti na toto jednání bylo svoláno jednání na Krajském úřadě Ústeckého kraje s pořizovatelem aktualizace Zásad územního rozvoje Ústeckého kraje tj. oddělením územního plánování a vedoucí odboru územního plánování a stavebního řádu a radním Mgr. Ing. Miroslav Andrtem, za obec Vědomice se zúčastnila starostka obce Jana Salcmanová a dva zastupitelé Ing. Tomáš Hájek, MBA a Ing. Radek Šmejkal, za město Roudnice nad Labem se schůzky zúčastnil Mgr. Jiří Řezníček a Kamila Kloubská. V průběhu schůzky bylo vysvětleno, v jaké etapě se pořizování druhé aktualizace zásad nachází (*proběhlo jednání o návrhu s dotčenými orgány, sousedními kraji a ministerstvy a také veřejnou vyhláškou s tzv. každým*) a jak bude postupováno dále (*pořizovatel na základě obdržených stanovisek připravil do jednání Rady kraje a Zastupitelstva kraje materiál, jehož obsahem je výběr nejvhodnější varianty tj. varianty, s kterou souhlasí všechny dotčené orgány a ministerstva, po projednání vyšla jako nejlepší respektive jediná možná varianta č.2. Rada kraje doporučí Zastupitelstvu kraje výběr nejvhodnější varianty a to pak na svém zasedání dne 4.3.2019 rozhodne o jejím finálním výběru a způsobu pokračování pořizování aktualizace zásad*). Zastupitelé obce Vědomice na jednání na krajském úřadu představili svou variantu řešení – úpravu varianty č.2 tj. využití varianty č.2 na území města Roudnice nad Labem a na katastrálním území obce Vědomice navrhli trasování mezi variantou 2 a 3. Tuto trasu pořizovatel odmítl s tím, že se nejedná o úpravu varianty 2, ale o zcela novou a hlavně neprojednanou trasu. Závěrem se ukázalo, že největším úskalím je pro představitele obce Vědomice napojovací bod na stávající komunikaci II/240 a budoucí trasy obchvatu a že by souhlasili s případnou změnou trasy č. 2 v napojovacím bodě, který by byl více odkloněn od sídla. Na závěr schůzky byl pořizovatel požádán o stanoviska dotčených orgánů pro lepší orientaci v dané problematice, bylo tedy domluveno, že po podání žádosti ve smyslu zákona 106/1999 Sb., o svobodném přístupu k informacím budou stanoviska odeslána jak do města Roudnice nad Labem tak do obce Vědomice. Žádost byla odeslána v minulém týdnu.

Přílohy: schémata variant z projednávané aktualizace zásad
návrh nové trasy (navrženo zastupiteli obce Vědomice)

Návrh usnesení:

ZM bere informaci o pořizování druhé aktualizace Zásad územního rozvoje Ústeckého kraje a pověřuje starostu městě ve věci jednání v trasování obchvatu na jednání Zastupitelstva Ústeckého kraje takto:

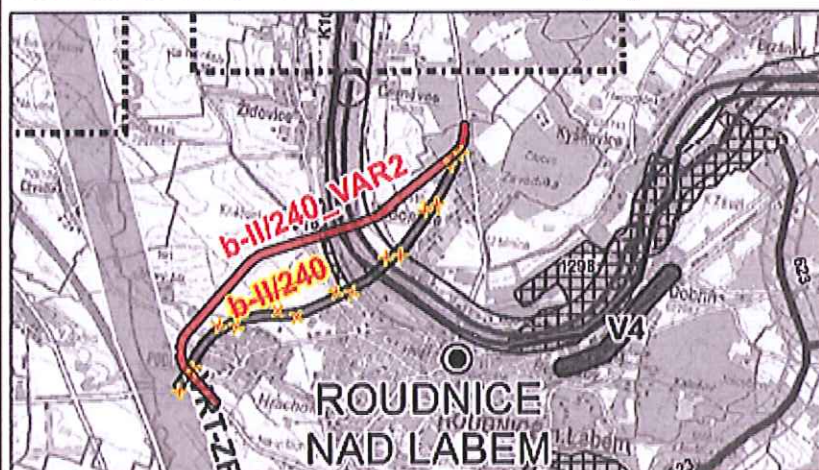
SCHÉMA č. 10: II/240 Roudnice nad Labem, západní obchvat s mostem přes Labe, VARIANTA 1



**2. AKTUALIZACE ZÚR ÚK
PLOCHY A KORIDORY NADMÍSTNÍHO VÝZNAMU**

NÁVRH
NÁVRH RUŠENÝ
DÁLNIČE A SILNICE

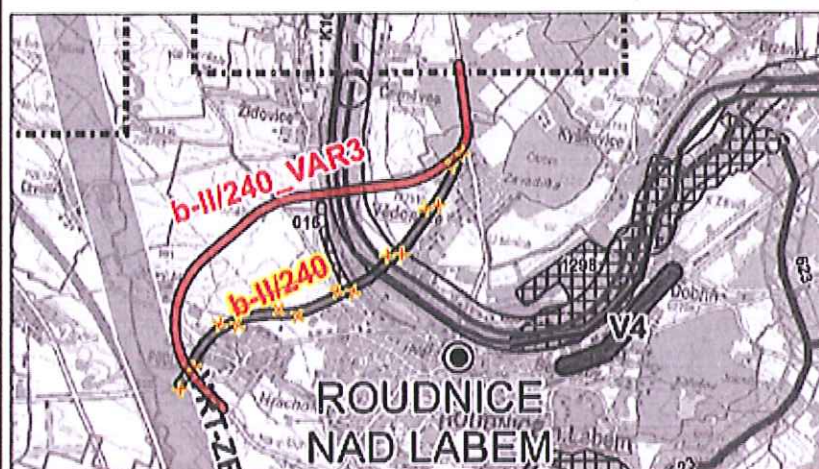
SCHÉMA č. 11: II/240 Roudnice nad Labem, západní obchvat s mostem přes Labe, VARIANTA 2



**2. AKTUALIZACE ZÚR ÚK
PLOCHY A KORIDORY NADMÍSTNÍHO VÝZNAMU**

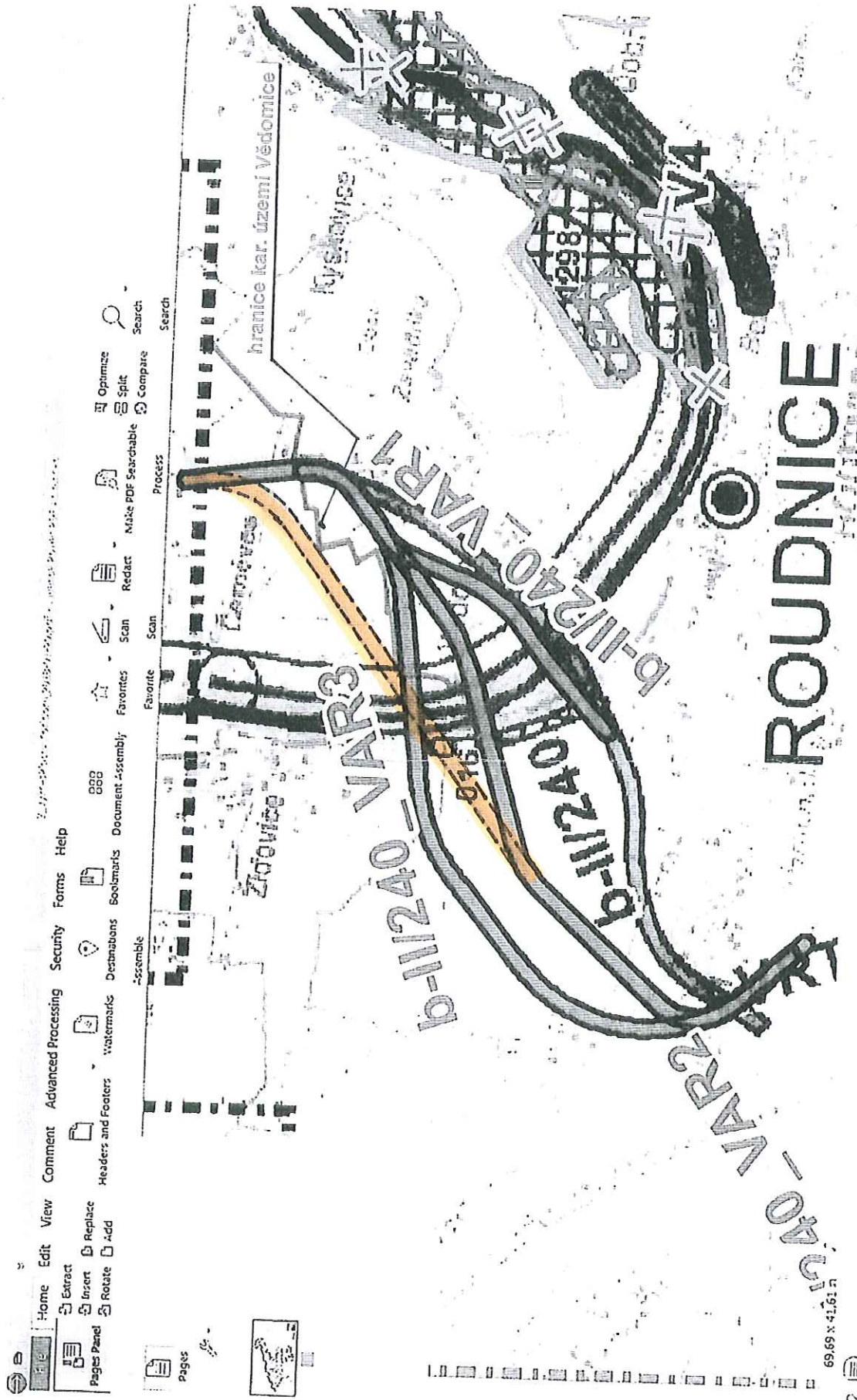
NÁVRH
NÁVRH RUŠENÝ
DÁLNIČE A SILNICE

SCHÉMA č. 12: II/240 Roudnice nad Labem, západní obchvat s mostem přes Labe, VARIANTA 3



**2. AKTUALIZACE ZÚR ÚK
PLOCHY A KORIDORY NADMÍSTNÍHO VÝZNAMU**

NÁVRH
NÁVRH RUŠENÝ
DÁLNIČE A SILNICE



FILE Home Edit View Comment Advanced Processing Security Forms Help
 Pages Panel Extract Insert Rotate Add
 Headers and Footers Watermarks Destinations Bookmarks Document Assembly Favorites Scan Redact Make PDF Searchable Compare
 Optimize Split Compare
 Search Search

69.69 x 41.61 m
 1:1
 Uscholina Kr...
 Inbox - Pave...
 Zaktualizace...
 Dokument2...
 CS - 18