














-  Hranice řešeného území
-  Hranice zastavěného území k 24.2.2020
-  Hranice zastavitelných ploch
-  Hranice ploch přestavby
-  Hranice ploch změn v krajíně

stav

-  Venkovní vedení elektrické energie do 35 kV
-  Trafostanice
-  Telekomunikační kabel
-  Základnová stanice
-  Radioreléová trasa
-  Regulační stanice plynu
-  Plynovod VTL do tlaku 40 barů
-  Plynovod STL

Záznam o účinnosti

Označení správního orgánu, který poslední změnu územního plánu vydal: Otisk úředního razítka:
 Zastupitelstvo obce Žabovřesky nad Ohří

Datum nabytí účinnosti poslední změny: Pořadové číslo poslední změny:
 30.9.2020 1

Jméno a příjmení, funkce a podpis oprávněné úřední osoby pořizovatele:
 Ing. Kamila Kloubská,
 vedoucí oddělení úřadu územního plánování

Odpovědný projektant:
 Ing. Petr Laube
 Autorizovaný architekt pro obor územní plánování
 ČKA 03 889
 28. října 909, 277 11 Neratovice

Autorský kolektiv:

Pořizovatel: Objednatel:
 Městský úřad Roudnice nad Labem, Obec Žabovřesky nad Ohří
 stavební úřad, U Silnice 1,
 úřad územního plánování 410 02 Lovosice 2

Název akce: Formát: A1

ÚZEMNÍ PLÁN
Žabovřesky nad Ohří

Etapa: Úplné znění po změně č. 1 Měřtko: 1 : 5 000

Název výkresu: **Schéma energetiky a spojů** Číslo výkresu: **S2**