




- stav** **návrh**
-  Hranice řešeného území
 -  Plochy a koridory s možností vyvlastnění
 -  Veřejně prospěšné stavby liniové s možností vyvlastnění
- Veřejně prospěšné stavby dopravní infrastruktury**
- VD1 - železnice
 - VDPK19 - koridor přeložky silnice II/146, včetně souvisejících a vyvolaných staveb
 - VD2 - místní a úškolové komunikace
 - VD3, VD4 - cyklostezky
- Veřejně prospěšné stavby technické infrastruktury**
- VT1 - regulační stanice plynu
 - VT2 - plynovodní potrubí VTL
 - VT3 - VT11 - plynovodní potrubí STL
 - VT12, VT13 - vodovodní řad
 - VT14 - VT25 - splašková kanalizace
- Veřejně prospěšná opatření - založení prvků územního systému ekologické stability**
- VULBC14 - lokální biocentrum k založení
 - VULBKh, VULBKv, VULBKo - lokální biokoridor k založení
- Veřejně prospěšná opatření - snižování ohrožení v území povodněmi**
- VK1 - VK3 - plochy pro protipovodňový val
 - VK4, VK5 - protipovodňové mobilní stěny

Záznam o účinnosti

Označení správního orgánu, který poslední změnu územního plánu vydal: Otisk úředního razítka:

Zastupitelstvo obce Žabovřesky nad Ohří

Datum nabytí účinnosti poslední změny: Pořadové číslo poslední změny:
30.9.2020 1

Jméno a příjmení, funkce a podpis oprávněné úřední osoby pořizovatele:
Ing. Kamila Kloubská,
vedoucí oddělení úřadu územního plánování

Odpovědný projektant:
Ing. Petr Laube
Autorizovaný architekt pro obor územní plánování
ČKA 03 889
28. října 909, 277 11 Neratovice

Autorský kolektiv:

Pořizovatel: Městský úřad Roudnice nad Labem, stavební úřad, úřad územního plánování
Objednatel: Obec Žabovřesky nad Ohří U Silnice 1, 410 02 Lovosice 2

Název akce: **ÚZEMNÍ PLÁN Žabovřesky nad Ohří** 
Formát: A1
Datum: 07 / 2020
Měřítko: 1 : 5 000
Číslo paré:

Etapa: Úplné znění po změně č. 1
Název výkresu: **Výkres veřejně prospěšných staveb, opatření a asanací** Číslo výkresu: **3**