






stav	návrh
	Hranice řešeného území
	Hranice zastavěného území k 27.6.2017
	Hranice zastavitelných ploch
	Plochy přestavby
	Plochy vyžadující prověření územní studie

Záznam o účinnosti

Označení správního orgánu, který změnu územního plánu vydal: **Zastupitelstvo obce Račiněves** Otsak úředního razítka:

Pořadové číslo poslední změny: **4** Datum nabytí účinnosti poslední změny:

Jméno a příjmení, funkce a podpis oprávněné úřední osoby pořizovatele:
 Ing. Kamila Kloubská,
 vedoucí oddělení úřadu územního plánování

Odpovědný projektant:
 Ing. Petr Laube
 AutORIZOVANÝ architekt pro obor územní plánování
 ČKA 03 889
 28. října 909, 277 11 Neratovice

Autorský kolektiv:
 Ing. Petr Laube

Polizovateľ: **Městský úřad Roudnice nad Labem, úřad územního plánování, Karlovo nám. 21, 413 01 Roudnice n.L.** Objednatel: **Obec Račiněves, Račiněves 1, 413 01 Roudnice nad Labem**

Název akce: **Územní plán Račiněves, Úplné znění po vydání změny č.4** Formát: **A0**

ÚZEMNÍ PLÁN RAČINĚVES
ÚPLNÉ ZNĚNÍ PO VYDÁNÍ
ZMĚNY Č.4

Etapa: **Základní členění území** Datum: **03 / 2018**

Měřítko: **1 : 5 000**

Číslo paré: **1**

Číslo výkresu: **1**