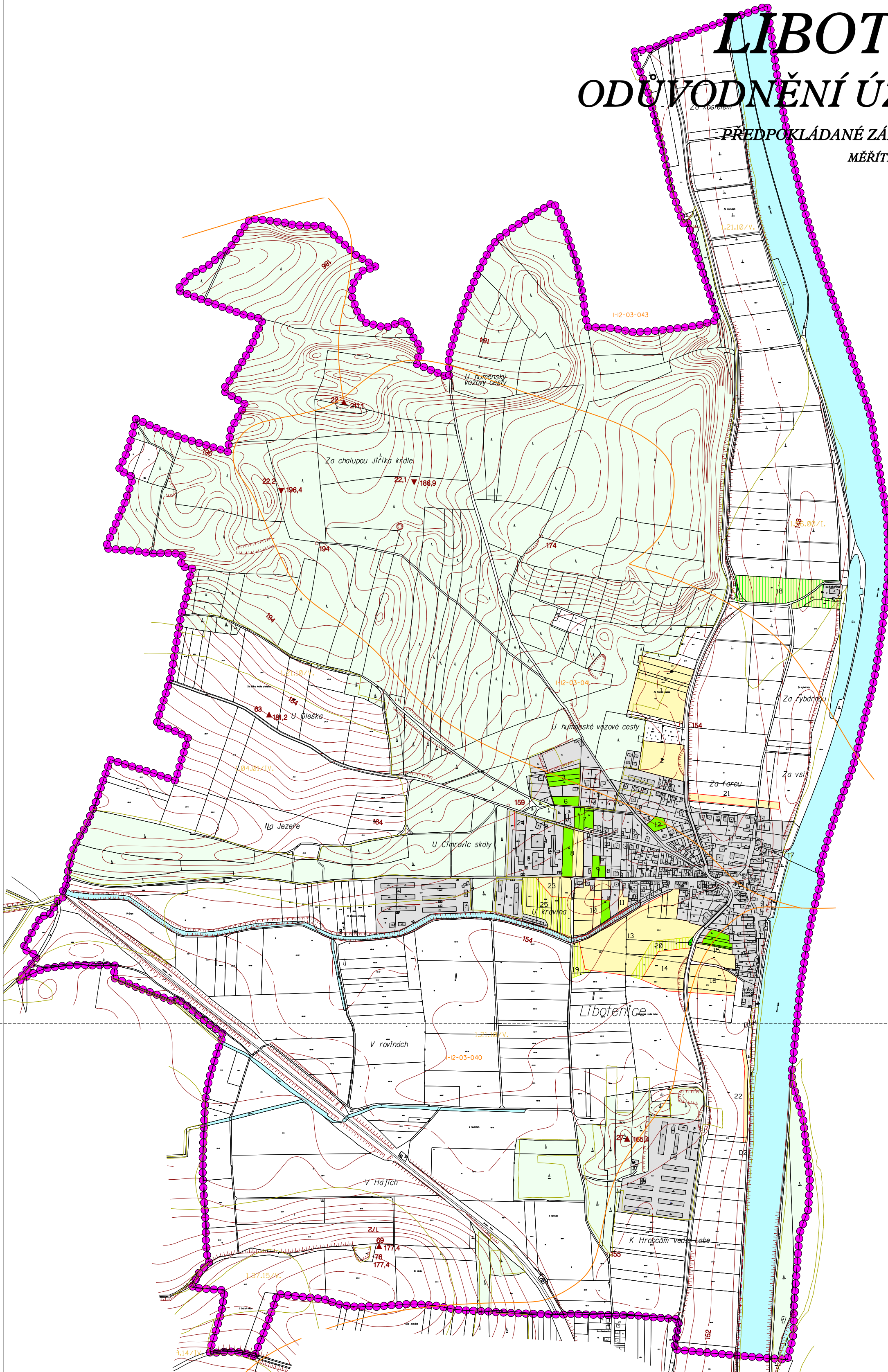















LIBOTENICE

ODŮVODNĚNÍ ÚZEMNÍHO PLÁNU

PŘEDPOKLÁDANÉ ZÁBORY PŮDNÍHO FONDU

MĚŘÍTKO 1 : 5 000



-  HRANICE ŘEŠENÉHO ÚZEMÍ = HRANICE OBCE
-  ZASTAVĚNÉ ÚZEMÍ
-  LESY
-  VODNÍ TOKY A PLOCHY
-  OHRANĚNÍ BONITOVANÝCH PŮDNÍ EKOLOGICKÝCH JEDNOTEK - (BPEJ)
-  KÓD BPEJ/TRÍDA OCHRANY
-  HRANICE DÍLČÍCH POVODÍ (ČÍSLO HYDROLOGICKÉHO POŘADÍ)
-  HRANICE NAVRŽENÝCH PLOCH
- ZÁBOR ZPF:
-  ORNÁ PŮDA
-  ZAHRADY, SADY
-  NÁVRH KRAJINNÉ ZELENÉ
-  NÁVRH IZOLAČNÍ ZELENÉ

POŘIZOVATEL	MĚSTSKÝ ÚŘAD ROUDNICE NAD LABEM		
PROJEKTANT URBANISTICKÉ ČÁSTI	AGROURBANISTICKÝ ATELIER		
ODPOVĚDNÝ PROJEKTANT	ING. STANISLAV ZEMAN		
DIGITÁLNÍ ZPRACOVÁNÍ	EDINÁTO .s.r.o.		
NÁZEV AKCE	ETAPA	DATA	02/2008
OBEC LIBOTENICE	MĚŘÍTKO	1:5 000	
ÚZEMNÍ PLÁN	FORMÁT	A0	
NÁZEV VÝKRESU	ČÍSLO VÝKRESU	ČÍSLO PÁNEŽE	
PŘEDPOKLÁDANÉ ZÁBORY PŮDNÍHO FONDU	12		
ČÁST DOKUMENTACE	GRAFICKÁ ČÁST	ODŮVODNĚNÍ ÚZEMNÍHO PLÁNU	