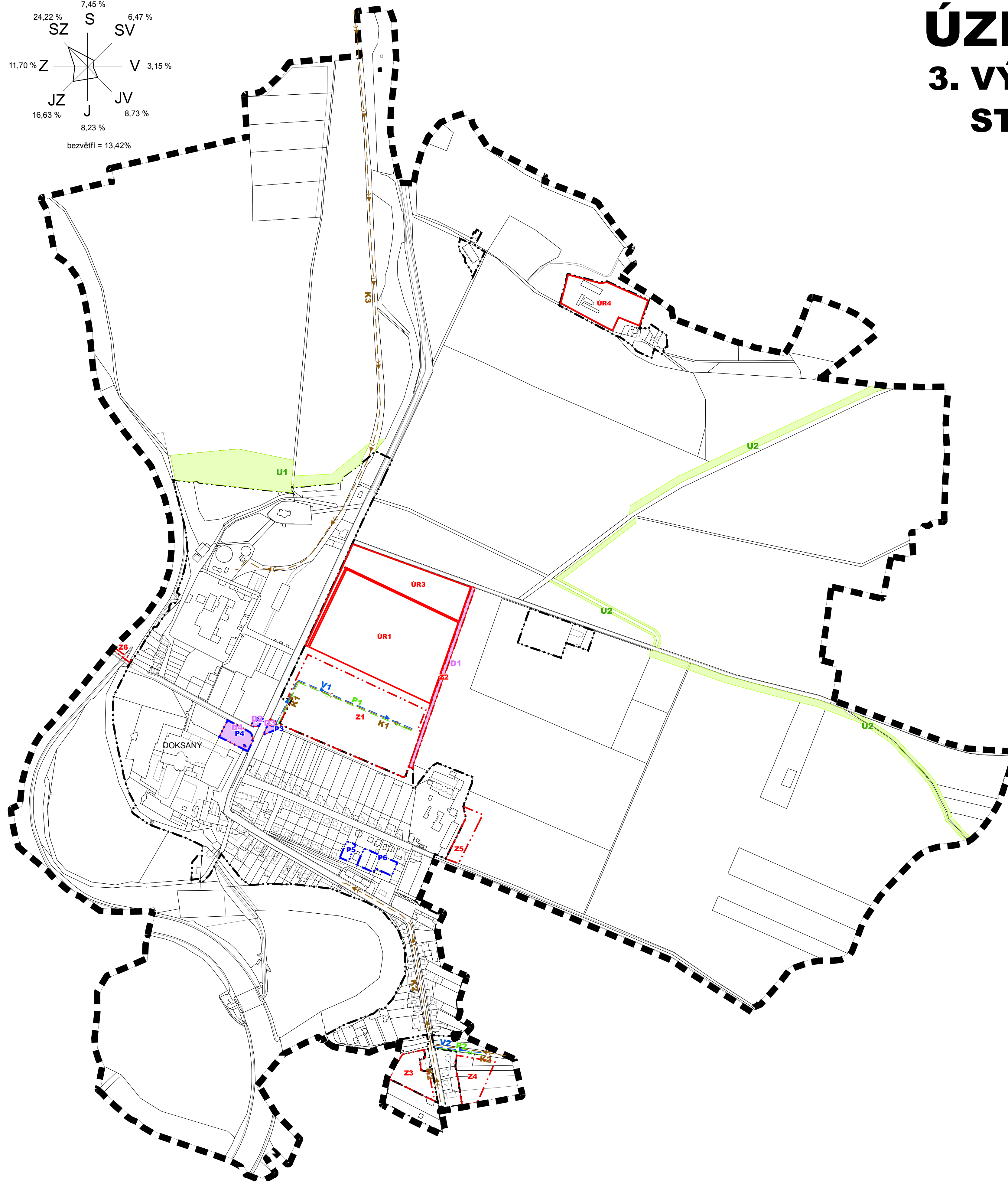
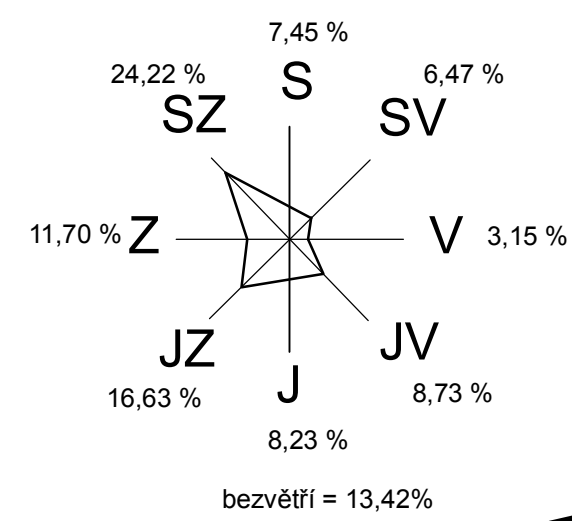



ÚZEMNÍ PLÁN DOKSANY

3. VÝKRES VEŘEJNĚ PROSPĚŠNÝCH STAVEB, OPATŘENÍ A ASANACÍ 1 : 5000



STAV	NÁVRH
HRANICE ŘEŠENÉHO ÚZEMÍ	
HRANICE ZASTAVĚNÉHO ÚZEMÍ K 30.10. 2014	
ZASTAVITELNÉ PLOCHY	
PLOCHY PŘESTAVBY	
PLOCHY ÚZEMNÍCH REZERV	
KORIDORY ÚZEMNÍCH REZERV	
PLOCHY A KORIDORY PRO VEŘEJNĚ PROSPĚŠNÉ STAVBY	
DOPRAVNÍ INFRASTRUKTURA	
VODOVODNÍ SÍŤ	
STOKA SPLAŠKOVÉ KANALIZACE	
STOKA TLAKOVÉ KANALIZACE	
PLYNOVOD STL	
PLOCHY PRO VEŘEJNĚ PROSPĚŠNÁ OPATŘENÍ	
PLOCHY K ZALOŽENÍ ÚSES	

Záznam o účinnosti
 a) označení orgánu, který územní plán vydal: Zastupitelstvo obce Doksany
 b) datum nabytí účinnosti: 2.6.2015
 c) jméno, příjmení, funkce a podpis oprávněné osoby pořizovatele:
 ing. Kamila Kloubská
 vedoucí oddělení úřadu územního plánování OMRM MěÚ Roudnice nad Labem
 otisk úředního razítka:

 ARCHITEKTURA STUDIO KAPA NA PETYNCE 88, 169 00 PRAHA 6 IČO 16898401 BANKOVNÍ SPOJENÍ KB PRAHA	URBANISMUS ING. ARCH. PETR VÁVRA EMAIL: PETAVAVRA@VOLNY.CZ TEL./FAX 224 322 053 Č.ÚČTU 681 943-011/0100	INTERIER ING. ARCH. PETR VÁVRA ZODPOVĚDNÝ PROJEKTANT ING. ARCH. PETR VÁVRA	DESIGN ING. ARCH. PETR VÁVRA ZODPOVĚDNÝ PROJEKTANT ING. ARCH. PETR VÁVRA
PORIZOVATEL: MěÚ ROUDNICE NAD LABEM	MĚŘÍTKO: 1 : 5 000	DATUM: ČERVEN 2015	