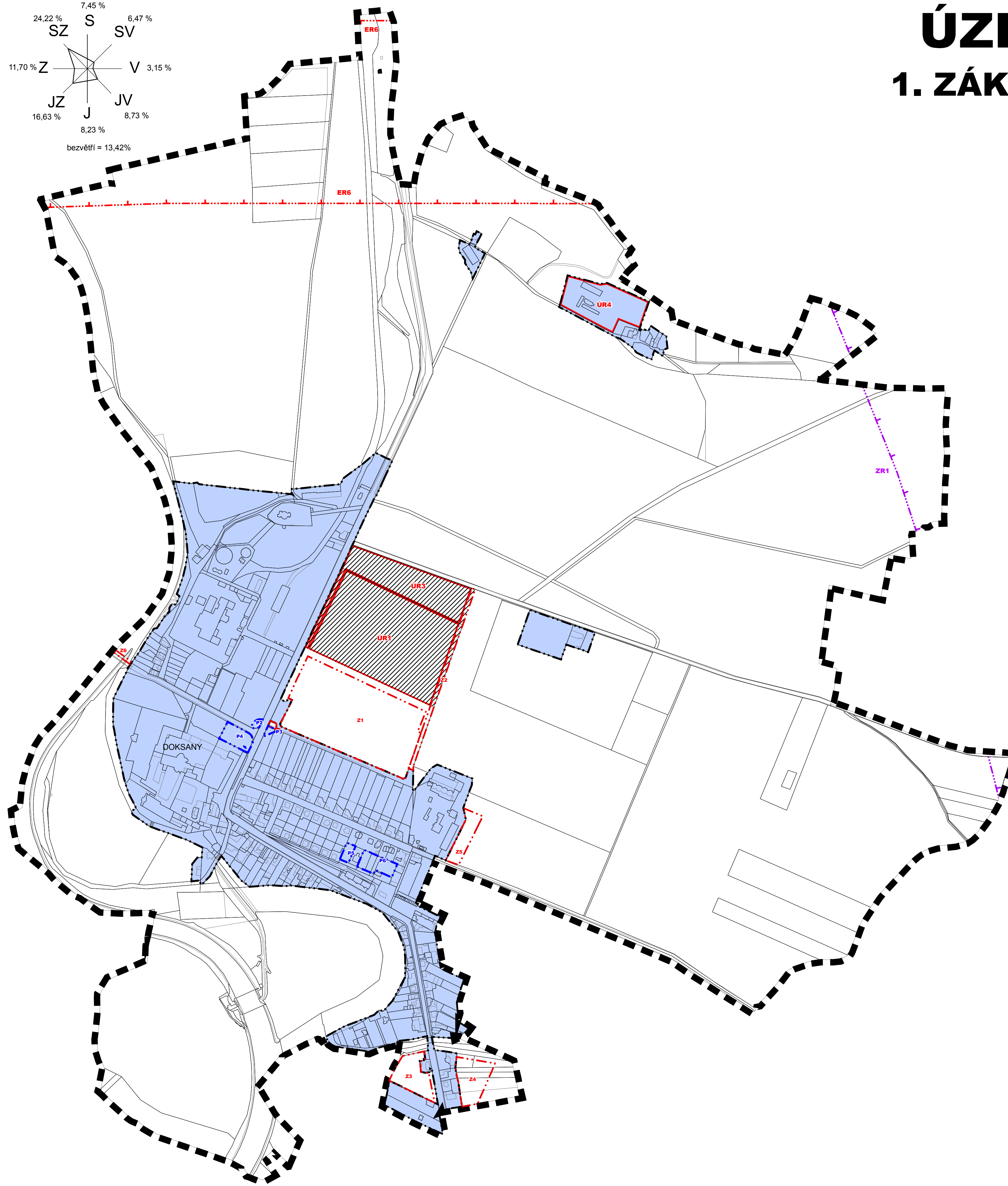
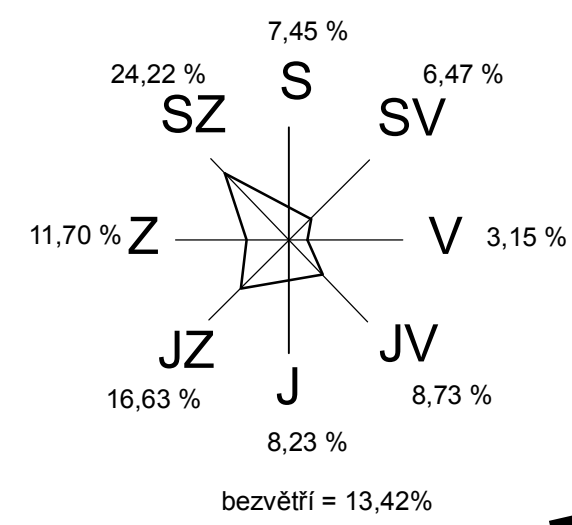



# ÚZEMNÍ PLÁN DOKSANY

## 1. ZÁKLADNÍ ČLENĚNÍ ÚZEMÍ 1 : 5000



	STAV	NAVRH
HRANICE ŘEŠENÉHO ÚZEMÍ		
ZASTAVĚNÉ ÚZEMÍ K 30.10.2014		
ZASTAVITELNÉ PLOCHY		
PLOCHY PŘESTAVBY		
PLOCHY ÚZEMNÍCH REZERV		
KORIDORY ÚZEMNÍCH REZERV		
PLOCHY PODMÍNĚNÉ ÚZEMNÍ STUDIÍ		

### Záznam o účinnosti

- a) označení orgánu, který územní plán vydal: Zastupitelstvo obce Doksany
- b) datum nabytí účinnosti: 2.6.2015
- c) jméno, příjmení, funkce a podpis oprávněné osoby pořizovatele:  
ing. Kamila Kloubská  
vedoucí oddělení úřadu územního plánování OMRM MěÚ Roudnice nad Labem  
otisk úředního razítka:

 <b>STUDIO</b> ARCHITEKTURA URBANISMUS INTERIER DESIGN	STUDIO KAPA NA PETYŇCE 88, 169 00 PRAHA 6 IČO 16898401 BANKOVNÍ SPOJENÍ KB PRAHA	VEDOUcí PROJEKTANT: <b>ING. ARCH. PETR VÁVRA</b>	OSLOV VÝKRESU: <b>1</b>
	POŘIZOVATEL: MěÚ ROUDNICE NAD LABEM	VÝKRES: ZÁKLADNÍ ČLENĚNÍ ÚZEMÍ	ZODPOVĚDNÝ PROJEKTANT: ING. ARCH. PETR VÁVRA
MĚÚ, OS: DOKSANY	DATUM: ČERVEN 2015		