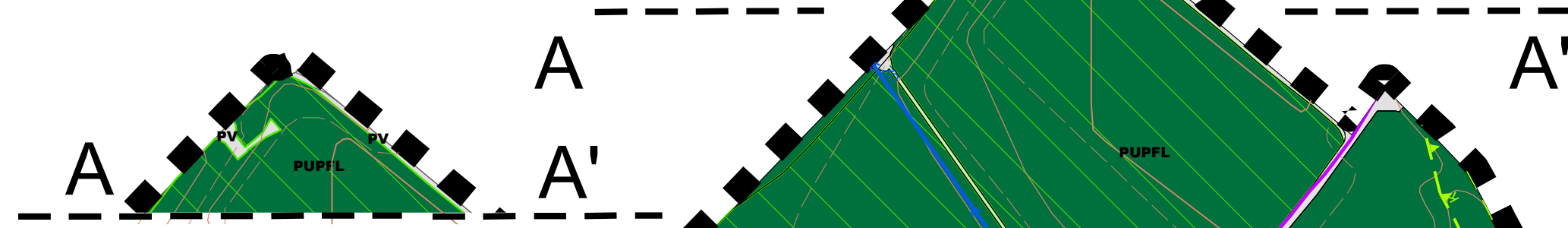
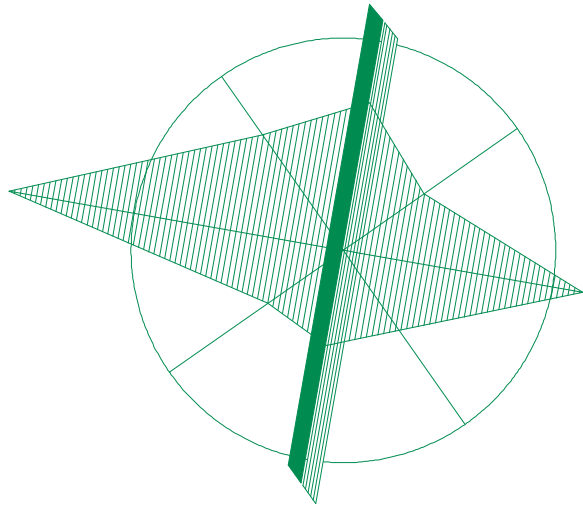
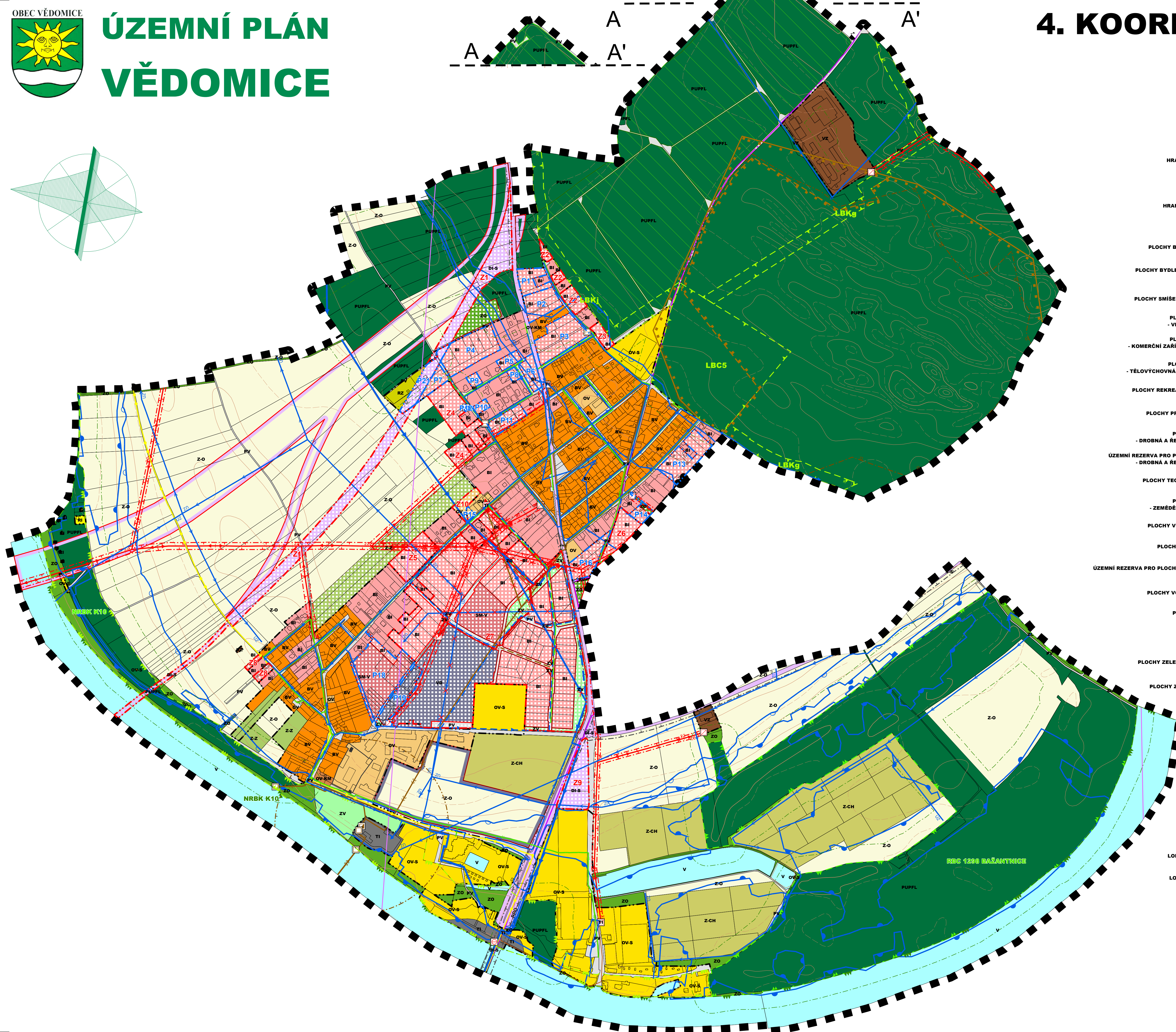




ÚZEMNÍ PLÁN VĚDOMICE



4. KOORDINAČNÍ VÝKRES 1 : 5.000



LEGENDA

STAV	NÁVRH	STAV	NÁVRH
HRANICE ŘEŠENÉHO ÚZEMÍ = HRANICE K.Ú. VĚDOMICE		NEMOVITÁ KULTURNÍ PAMÁTKA	
HRANICE PARCEL		OCHRANNÉ PÁSMO SILNICE II. A III. TŘ.	
HRANICE ZASTAVĚNÉHO ÚZEMÍ K 31.8.2014		OCHRANNÉ PÁSMO LETIŠTĚ	
HRANICE ZASTAVITELNÝCH PLOCH		CYKLOSTEZKA	
HRANICE PLOCHY PŘESTAVBY		OSA RADIORELEOVÝCH TRAS	
HRANICE PLOCH ÚZEMNÍCH REZERV		DÁLKOVÝ TELEKOMUNIKAČNÍ KABEL	
		ČERPACÍ STANICE ODPADNÍCH VOD	
PLOCHY BYDLENÍ V RODINNÝCH DOMECH - MĚSTSKÉ A PŘÍMĚSTSKÉ (BI)		VODOVOD - HLAVNÍ PŘÍVADEČ	
PLOCHY BYDLENÍ V RODINNÝCH DOMECH (BV)		VODOVOD - HLAVNÍ PŘÍVADEČ KE ZRUŠENÍ	
		MÍSTNÍ VODOVOD	
PLOCHY SMÍŠENÉ OBYTNÉ VENKOVSKÉ (SM-V)		ZÁVLAHOVÉ POTRUBÍ	
PLOCHY OBČANSKÉHO VYBAVENÍ - VEŘEJNÁ INFRASTRUKTURA (OV)		VODNÍ ZDROJ	
PLOCHY OBČANSKÉHO VYBAVENÍ - KOMERČNÍ ZAŘÍZENÍ MALÁ A STŘEDNÍ (OV-KM)		ČERPACÍ STANICE ODPADNÍCH VOD	
PLOCHY OBČANSKÉHO VYBAVENÍ - TĚLOVÝCHOVNÁ A SPORTOVNÍ ZAŘÍZENÍ (OV-S)		ČISTIRNA ODPADNÍCH VOD	
PLOCHY REKREACE - ZAHRADKOVÉ OSADY (RZ)		STOKA SPLAŠKOVÉ (JEDNOTNÉ) KANALIZACE	
		STOKA SPLAŠKOVÉ (JEDNOTNÉ) KANALIZACE KE ZRUŠENÍ	
PLOCHY PRO INDIVIDUÁLNÍ REKREACI (RI)		VÝTLAČNÉ POTRUBÍ ODPADNÍCH VOD	
PLOCHY VÝROBY A SKLADOVÁNÍ - DROBNÁ A ŘEMESLNÁ VÝROBA, SLUŽBY (VD)		MALÁ VODNÍ ELEKTRÁRNA	
ÚZEMNÍ REZERVA PRO PLOCHY VÝROBY A SKLADOVÁNÍ - DROBNÁ A ŘEMESLNÁ VÝROBA, SLUŽBY (VD)		TRAFOSTANICE 22/0,4 KV	
PLOCHY TECHNICKÉ INFRASTRUKTURY (TI)		KABELOVÝ SVOD	
PLOCHY VÝROBY A SKLADOVÁNÍ - ZEMĚLÉSKÁ A LESNICKÁ VÝROBA (VZ)		VENKOVNÍ VEDENÍ ELEKTRICKÉ SÍTĚ VN 22 KV	
PLOCHY VEŘEJNÝCH PROSTRANSTVÍ (PV)		VENKOVNÍ VEDENÍ ELEKTRICKÉ SÍTĚ VN 22 KV KE ZRUŠENÍ	
PLOCHY DOPRAVNÍ INFRASTRUKTURY SILNIČNÍ (DI-S)		KABELOVÉ VEDENÍ ELEKTRICKÉ SÍTĚ VN 22 KV	
ÚZEMNÍ REZERVA PRO PLOCHY DOPRAVNÍ INFRASTRUKTURY SILNIČNÍ (DI-S)		OCHRANNÉ PÁSMO VEDENÍ VN	
PLOCHY VODNÍ A VODOHOSPODÁŘSKÉ (V)		OCHRANNÉ PÁSMO VEDENÍ VN KE ZRUŠENÍ	
PLOCHY ZELENÉ NA VEŘEJNÝCH PROSTRANSTVÍCH (ZV)		STŘEDOTLAKY PLYNOVOD	
PLOCHY LESNÍ (PUPFL) / LESNÍ ŠKOLKY		ZÁPLAVOVÉ ÚZEMÍ STANOVENÉ	
PLOCHY ZELENÉ OCHRANNÉ A IZOLAČNÍ (ZO)		AKTIVNÍ ZÓNA ZÁPLAVOVÉHO ÚZEMÍ	
PLOCHY ZEMĚLÉSKÉ - ORNÁ PŮDA (Z-O)		ÚZEMÍ ZVLÁŠTNÍ PODOBNÉ POD VODNÍM DÍLEM	
PLOCHY ZEMĚLÉSKÉ - CHMELNICE (Z-CH)		PROTIPOVODŇOVÁ OPATŘENÍ	
PLOCHY ZEMĚLÉSKÉ - ZAHRADY, SADY (Z-Z)		VÝHRADNÍ BILANCOVANÉ LOŽISKO NEROSTNÝCH SUROVIN	
		CHRÁNĚNÁ LOŽISKOVÁ ÚZEMÍ	
VÝZNAMNÝ KRAJINNÝ PRVEK REGISTROVÁNÝ		ZRANITELNÁ OBLAST - CELE ŘEŠENÉ ÚZEMÍ	
NADREGIONÁLNÍ BIOKORIDOR VYMEZENÝ - ČÁST VODNÍ		CHRÁNĚNÁ OBLAST PŘIROZENÉ AKUMULACE VOD - CELE ŘEŠENÉ ÚZEMÍ	
NADREGIONÁLNÍ BIOKORIDOR VYMEZENÝ - ČÁST NIVNÍ			
REGIONÁLNÍ BIOCENTRUM VYMEZENÉ			
LOKÁLNÍ BIOCENTRUM VYMEZENÉ			
LOKÁLNÍ BIOKORIDOR VYMEZENÝ			
PÁSMO 50 M OD LESA			

