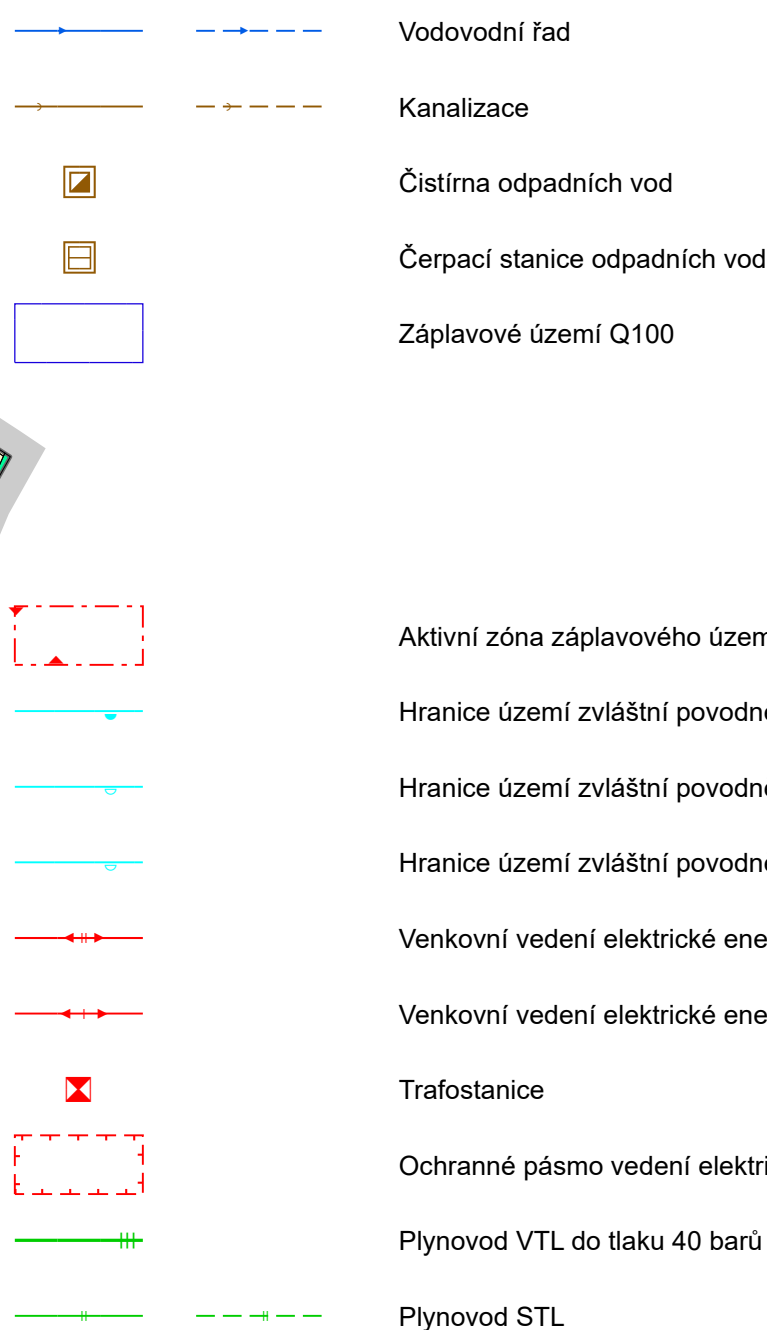


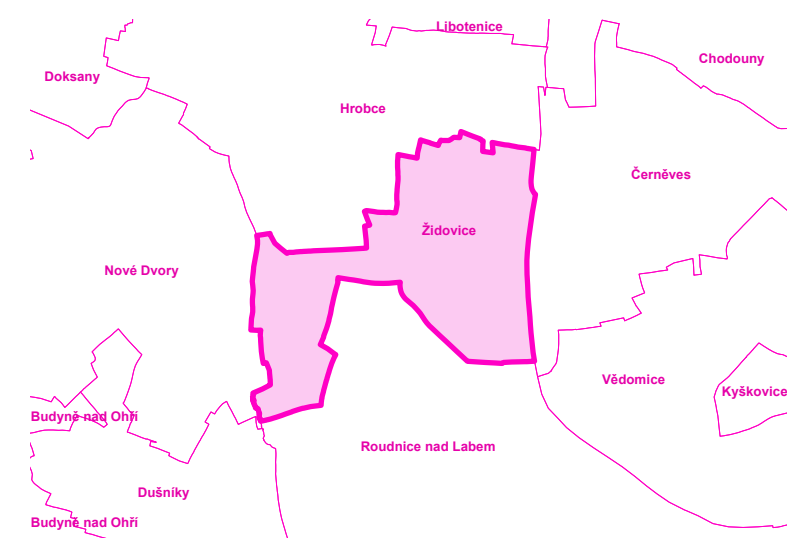
stav	návrh	
		Lokální biokoridor navržený
		Interakční prvky
		Silnice III. třídy
		Ochranné pásmo silnic
		Místní komunikace (plní a lesní cesty)
		Železniční trať
		Vlečka
		Ochranné pásmo železnice
		Zastávka autobusu
		Cyklostezka
		Cyklotrasa
		Labská vodní cesta
		Ochranné pásmo letiště


Celé řešené území leží ve vnějším ochranném pásmu veřejného vnitrostátního/neveřejného mezinárodního letiště Roudnice nad Labem



	Regulační stanice plynu
	Bezpečnostní pásma VTL plynovodu
	Elektronické komunikační zařízení
	Spojový kabel
	Radioreléová trasa
	Výhradní ložisko nerostných surovin
	Chráněné ložiskové území
	Územní s archeologickými nálezy
	Nemovitě kulturní památky
	Vymezené území zařízení Ministerstva obrany / Trnovany - jev 082a
	Staré ekologické zátěže
	Vzdálenost 50m od okraje lesa
	Objekt požární ochrany
	Významný vyhlídkový bod

Celé správní území je z hlediska povozování vy...



<p>Název akce:</p> <h1 style="text-align: center;">ÚZEMNÍ PLÁN ŽIDOVICE</h1> <p>Úplné znění po změnách č.1 a č.2</p> <p>Etapa:</p>			<p>Formát:</p> <p>A1</p> <p>Datum:</p> <p>04 / 2023</p> <p>Měřítko:</p> <p>1 : 5 000</p> <p>Číslo paré:</p>
<p>Název výkresu:</p> <p>Koordináční výkres</p>		<p>Číslo výkresu:</p> <p>6</p>	